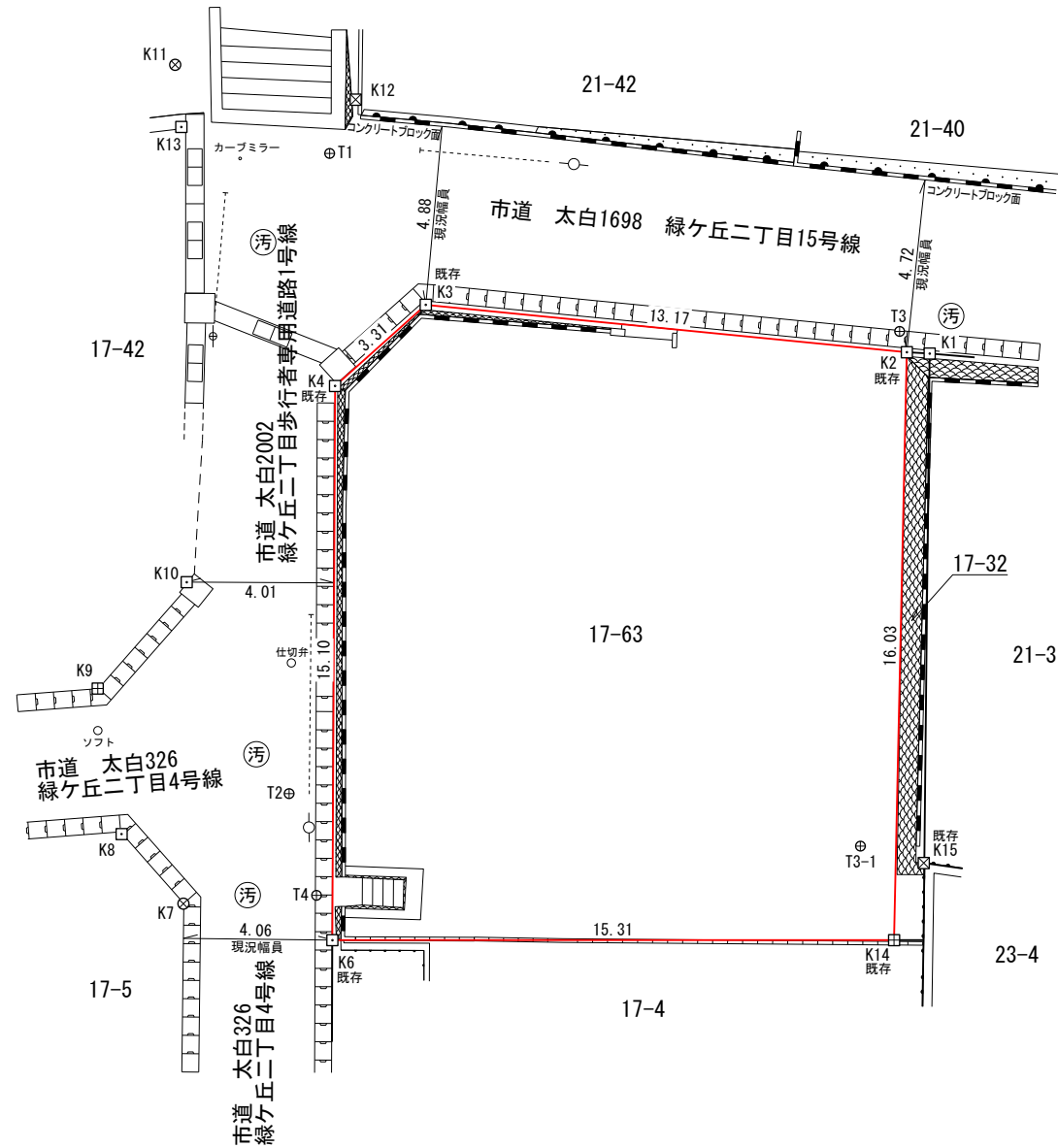
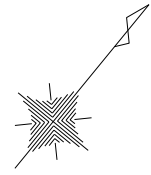


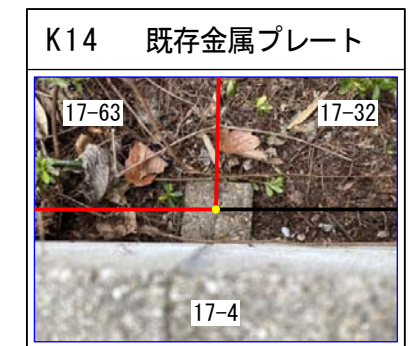
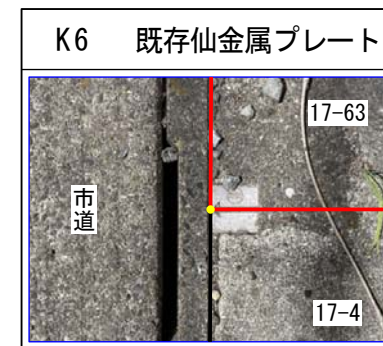
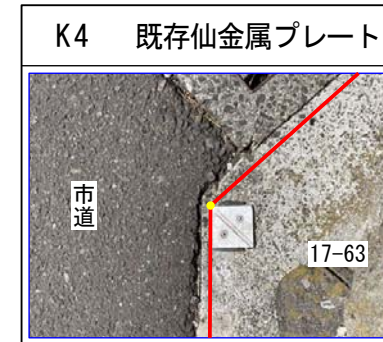
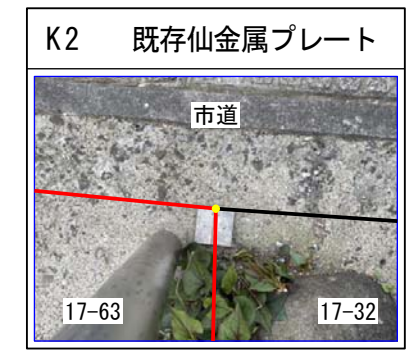
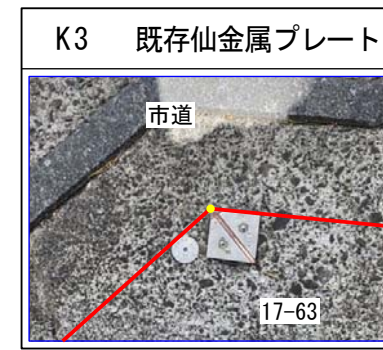
現況平面図 S=1/200



座標求積表(任意座標)

地番	17-63			
測点	Xn	Yn	(Xn+1 - Xn-1)Yn	距離
K3	-188.386	429.106	4545.948964	13.17
K2	-181.071	440.066	-2332.349800	16.03
K14	-193.686	449.958	-10044.412434	15.31
K6	-203.394	438.117	885.434457	15.10
K4	-191.665	428.596	6432.368768	3.31
		倍面積	-513.010045	
		面積	256.5050225	
		地積	256.50	m

凡例	
田	コンクリート杭
☒	プラスチック杭
□	金属プレート
⊗	金属釘
⊕	測量多角点



図面名	現況平面図
土地の所在	仙台市太白区緑ヶ丘二丁目 17番63
測量方法	トータルステーションによるトラバース測量
使用機器	SOKKIA DX-205i
測量年月日	令和6年4月19日
作成年月日	令和6年4月22日
測量者	富谷市東向陽台二丁目20番23号
図面作成者	土地家屋調査士 松田貞義 TEL 022-797-6588